
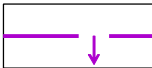








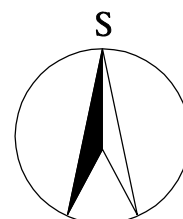


**LEGENDA dle ÚP obce:**

STAV	NÁVRH	
		hranice zastavěného území/zastavitelných ploch
<b>PLOCHY ZASTAVITELNÉ</b>		
		bydlení
		hranice BPEJ
		kód BPEJ/třída ochrany
		plocha PUPFL



Obec, katastrální území : Olšany		<b>LÓW &amp; spol., s.r.o.</b> <i>Studie, plány a projekty pro krajinu a vesnici</i> Tel./fax: 545 576 250, 545 575 250 e-mail: lowaspol@lowaspol.cz	
Pořizovatel : Městský úřad Vyškov			
Akce : <b>Změna č.1</b>			
<b>územního plánu OLŠANY</b>		Projektant	Ing. arch. M.Chroboczková
výkres :	<b>C. Vyhodnocení předpokládaných záborů ZPF a PUPFL</b>	Digit. zpracování	M. Hlinovská
		Datum	5/2014
		Měřítko	1 : 2 000