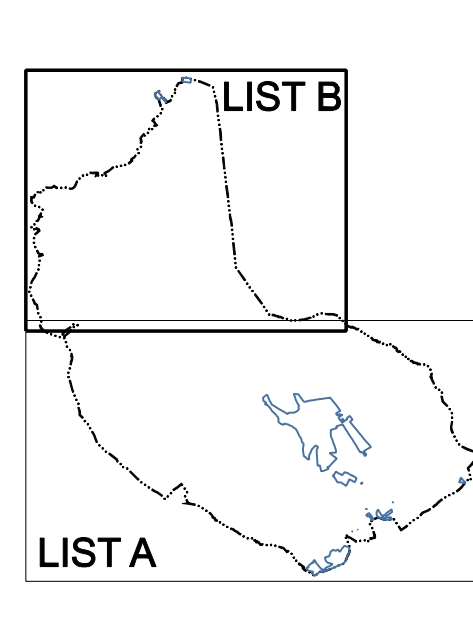
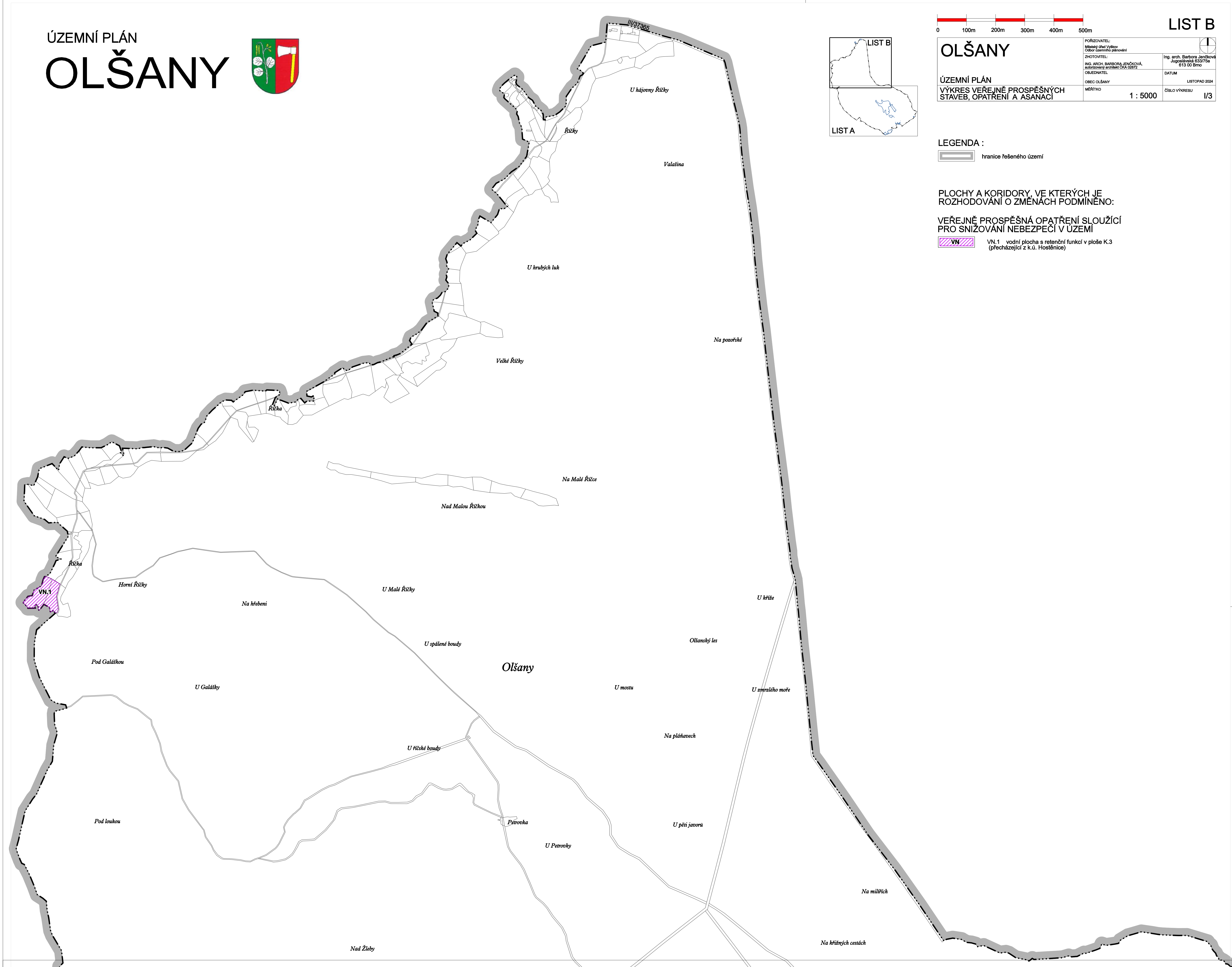


ÚZEMNÍ PLÁN
OLŠANY

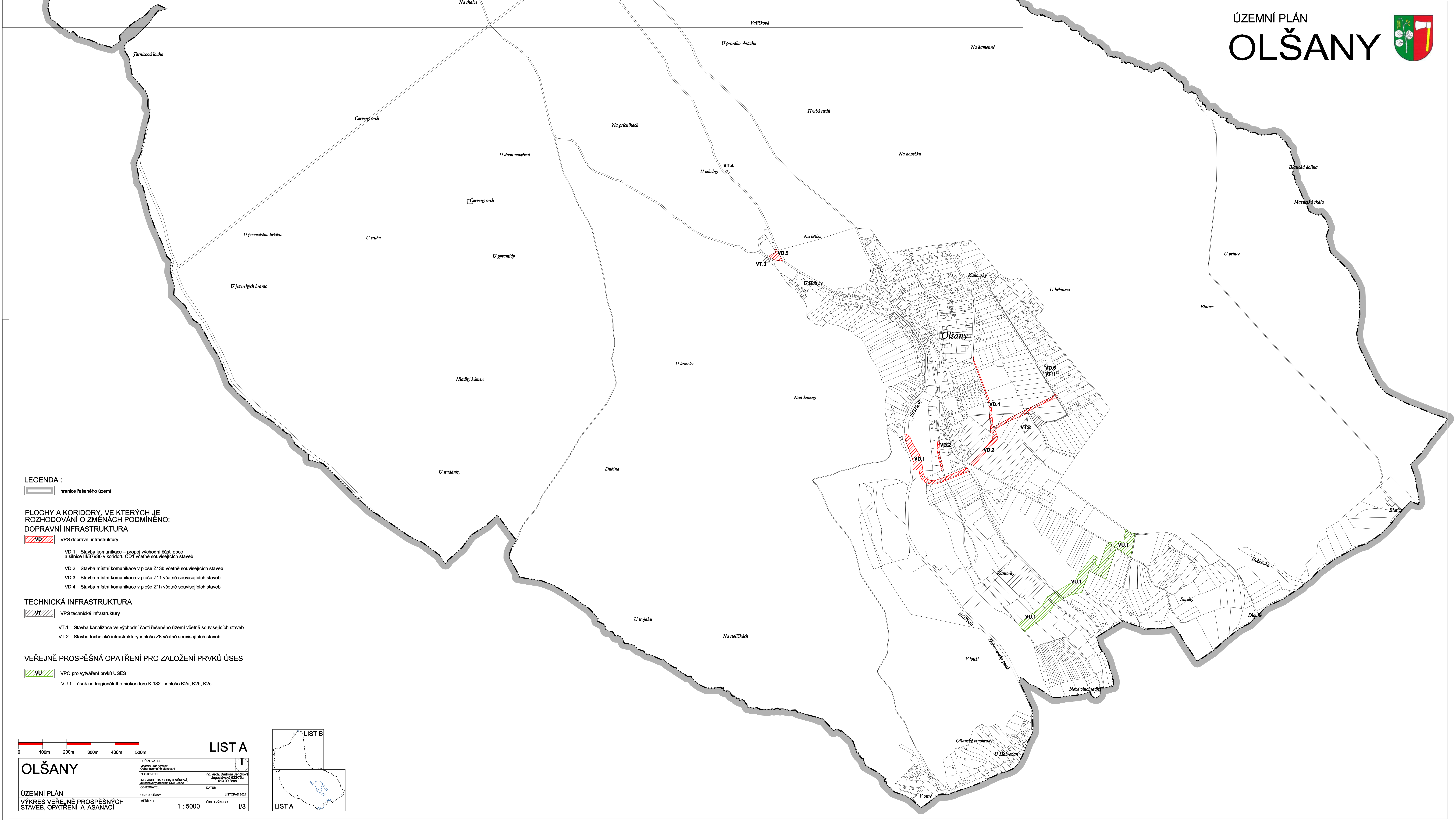


LIST B	
0	100m 200m 300m 400m 500m
OLŠANY	
ÚZEMNÍ PLÁN	1:5000
VÝKRES VEŘEJNĚ PROSPĚŠNÝCH STAVEB, OPATŘENÍ A ASANACÍ	
1	1

LEGENDA:
----- hranice územního území

PLOCHY A KORIDORY, VE KTERÝCH JE ROZHODOVÁNÍ O ZMĚNÁCH PODMÍNĚNO:
VEŘEJNĚ PROSPĚŠNÁ OPATŘENÍ SLOUŽÍCÍ PRO SNÍŽOVÁNÍ NEBEZPEČÍ V ÚZEMÍ
VV.1 - vodní plocha s natečením tunelů v plánu K.3 (převážněji z n.v. Prácheňsko)

ÚZEMNÍ PLÁN
OLŠANY



LEGENDA:
----- hranice územního území

PLOCHY A KORIDORY, VE KTERÝCH JE ROZHODOVÁNÍ O ZMĚNÁCH PODMÍNĚNO:
DOPRAVNÍ INFRASTRUKTURA
VV.1 - VPS dopravní infrastruktury
VV.2 - Stávka komunikace - praporek výhledové části obce a silnice III/2790 v koridoru CD1 včetně souvisejících staveb
VV.3 - Stávka místní komunikace v plánu 2113 včetně souvisejících staveb
VV.4 - Stávka místní komunikace v plánu 2114 včetně souvisejících staveb
TECHNICKÁ INFRASTRUKTURA
VT.1 - VPS technické infrastruktury
VT.2 - Stávka kanalizace ve vnitřní části územního území včetně souvisejících staveb
VT.3 - Stávka technické infrastruktury v plánu 28 včetně souvisejících staveb
VEŘEJNĚ PROSPĚŠNÁ OPATŘENÍ PRO ZALOŽENÍ PRVKŮ ÚSES
VU.1 - VPO pro vyřízení prvků ÚSES
VU.1 - Úsek nadregionálního biokoridoru K 1527 v plánu K2a, K2b, K2c

LIST A	
0	100m 200m 300m 400m 500m
OLŠANY	
ÚZEMNÍ PLÁN	1:5000
VÝKRES VEŘEJNĚ PROSPĚŠNÝCH STAVEB, OPATŘENÍ A ASANACÍ	
1	1

